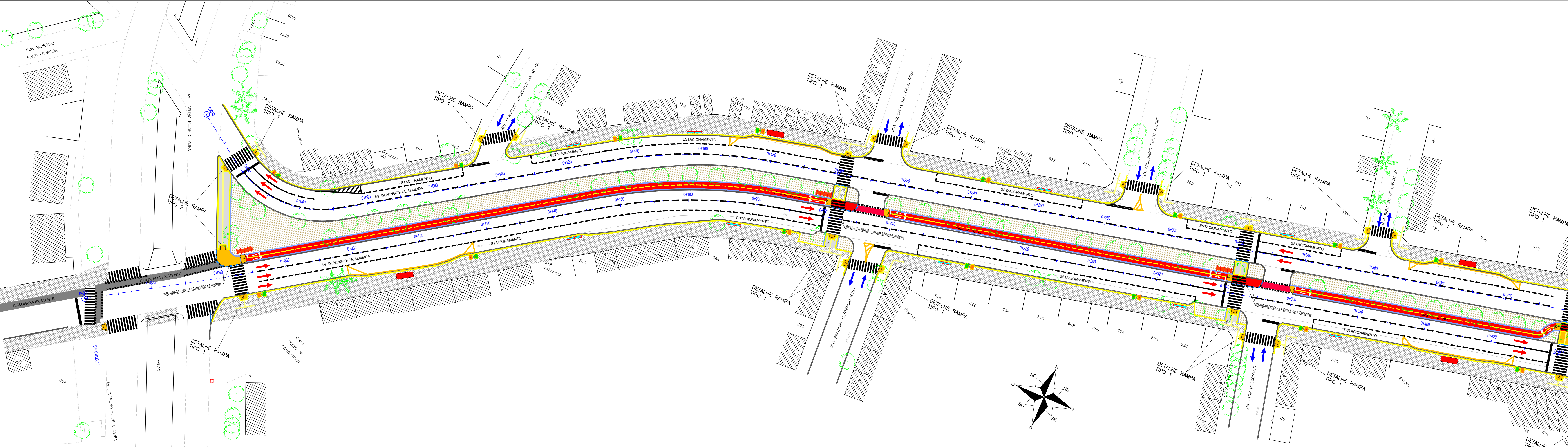


◀ AV. JUSCELINO K. DE OLIVEIRA

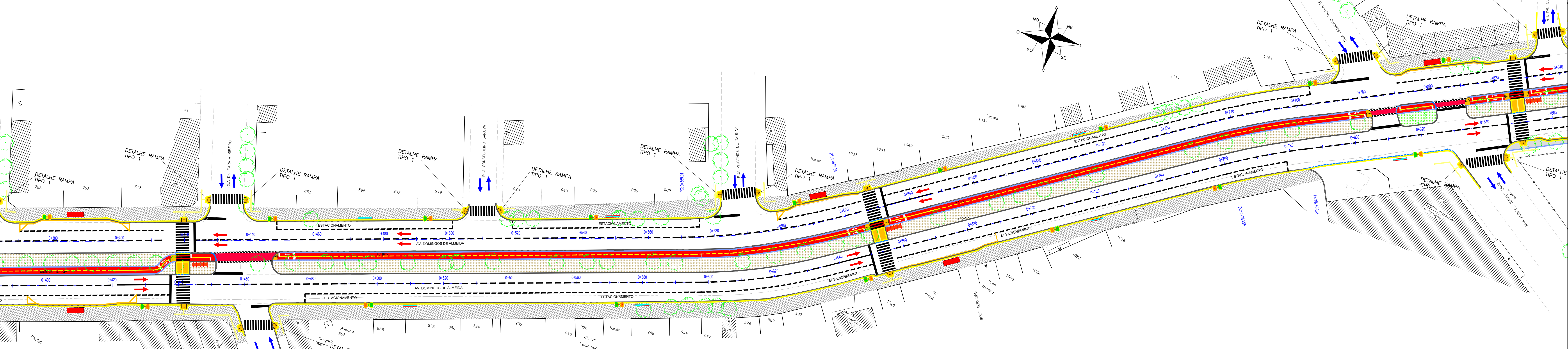
▶ RUA COMENDADOR RAFAEL MAZZA





CONVENÇÕES DO PROJETO	
	MEDIO-FIO
	MEDIO-FIO CONFINADO
	REBAXO DE MEDIO-FIO
	PODOTÁTIL DE ALERTA
	PODOTÁTIL DIRECIONAL
	EIXO PROJETADO
	FLUXO PRINCIPAL
	FLUXO SECUNDÁRIO
	CICLOVIA
	TRAVESSIA EM NÍVEL
	REBAXO DE CALÇADA
	PASSEIO PROJETADO-TRAVESSIA
	PASSEIO-EXISTENTE
	CANTEIRO-PROJETADO
	CANTEIRO-EXISTENTE
	ÁRVORES
	FRAIDES
	LIXEIRAS
	PARADA DE ÔNIBUS - Passagem com largura maior que 3,20m
	PARADA DE ÔNIBUS - Passagem com largura menor que 3,20m
	BICICLETÁRIOS
	BANCOS
	POSTE EXISTENTE

◀ AV. JUSCELINO K. DE OLIVEIRA

▶ RUA COMENDADOR RAFAEL MAZZA



REVISÃO	OBSERVAÇÕES	DATA	VISTO
1			
 <b>PREFEITURA MUNICIPAL DE PELOTAS</b> UNIDADE DE GERENCIAMENTO DE PROJETOS - UGP			
			
<b>PROJETO DE MOBILIDADE URBANA</b> Eduardo Leite - Prefeito Municipal   Jair Seidel - Secretário Executivo da UGP			
PROJETO: INCORP CONSULTORIA E ACESSORIA LTDA.	ARQUIVO: MUDA-01-PELUTROS.dwg		
RESPONSÁVEL TÉCNICO: ENRº JOSÉ CARLOS TEIXEIRA TEDESCO	CREA: 005546/RS	DATA:	AGO/2015
<b>PROJETO URBANÍSTICO</b>		ESCALA:	1:500
TRECHO: ZONA URBANA DO MUNICÍPIO DE PELOTAS/RS		REVISÃO:	R04
<b>Av. DOMINGOS DE ALMEIDA</b>		PRANCHETA:	01/03
<b>Projeto Urbanístico - Planta Baixa</b>			